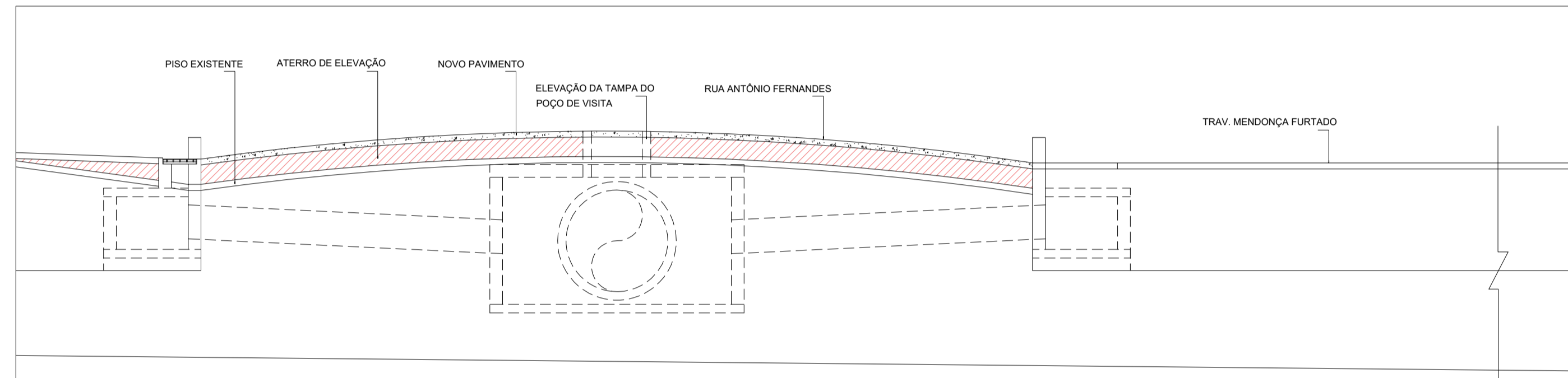
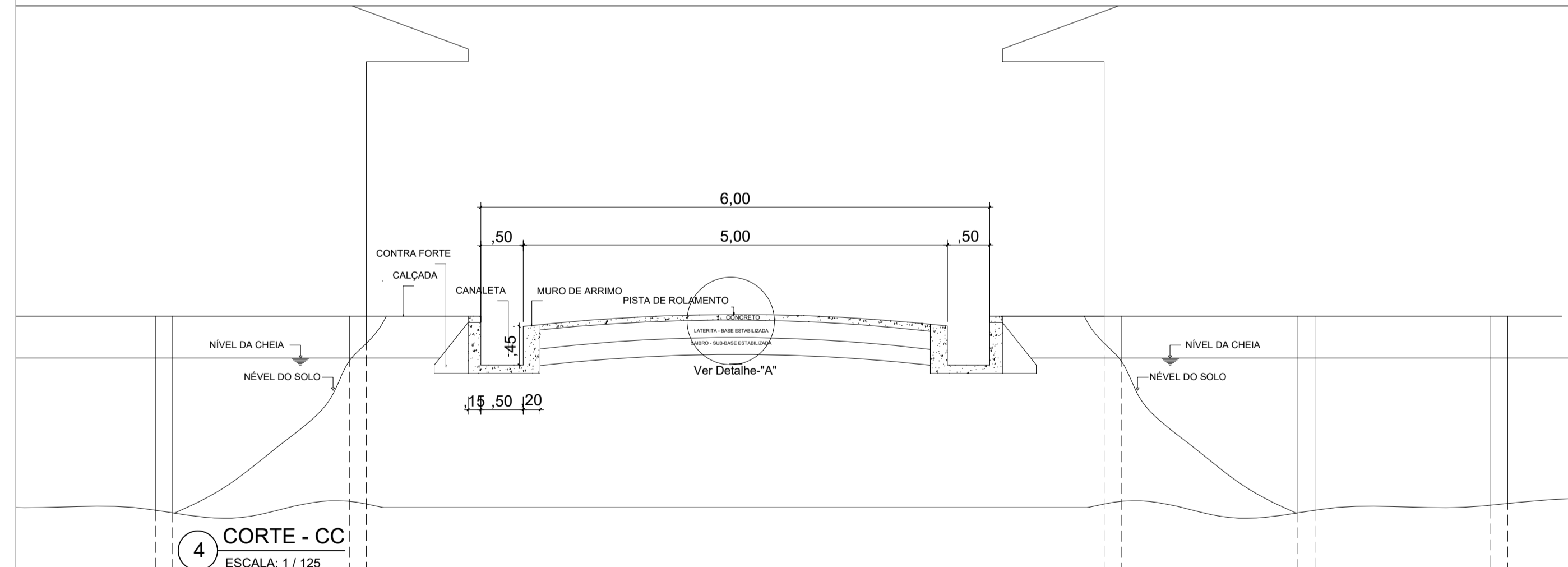
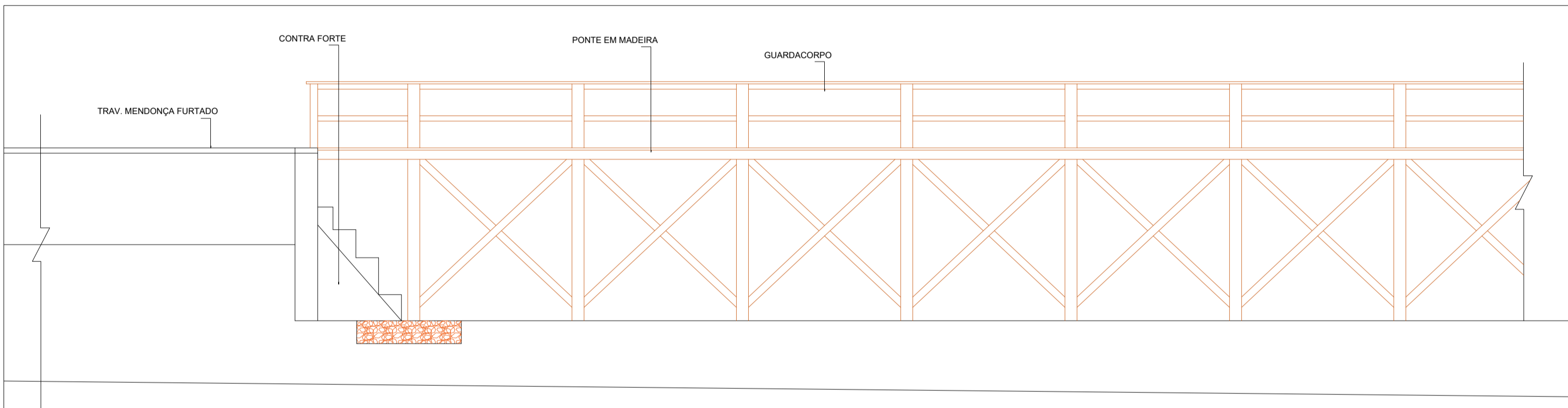


1 PLANTA BAIXA
TRECHO TRAV. MENDONÇA FURTADO
ESCALA: 1 / 125

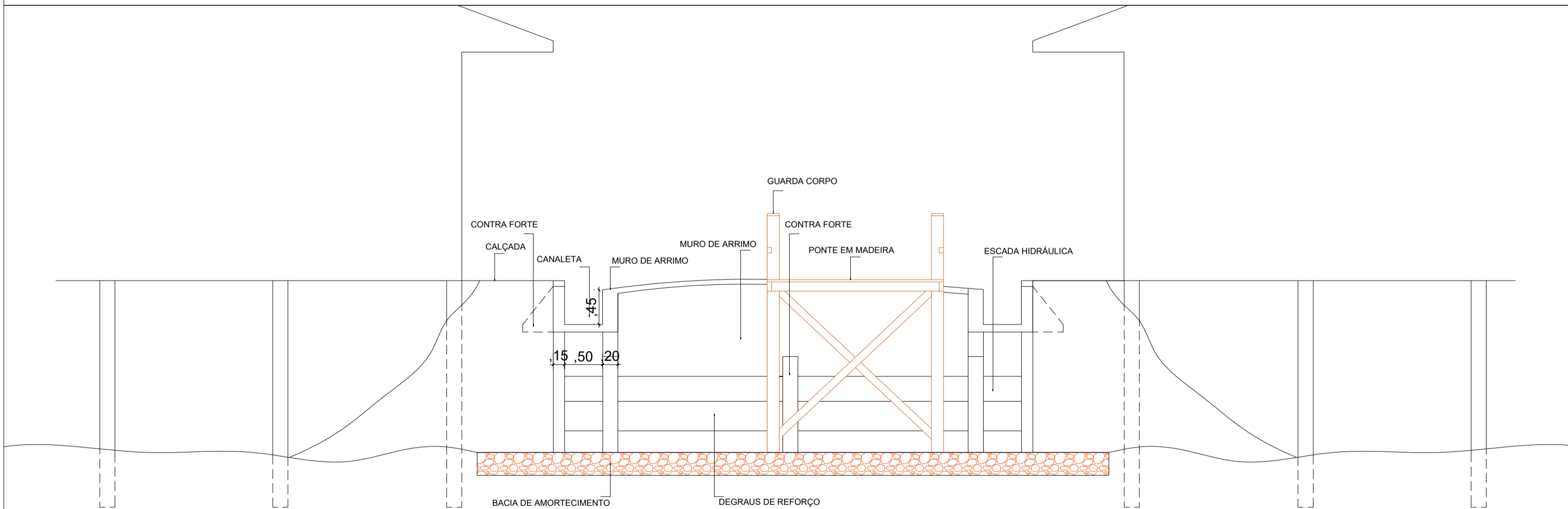
VIAS	TRECHO	COMPRIMENTO	LARGURA MÉDIA	ÁREA TOTAL
TRAV. MENDONÇA FURTADO	RUA ANTÔNIO FERNANDES E JUNCAL	71,67 m	6,00 m	441,58 m ²



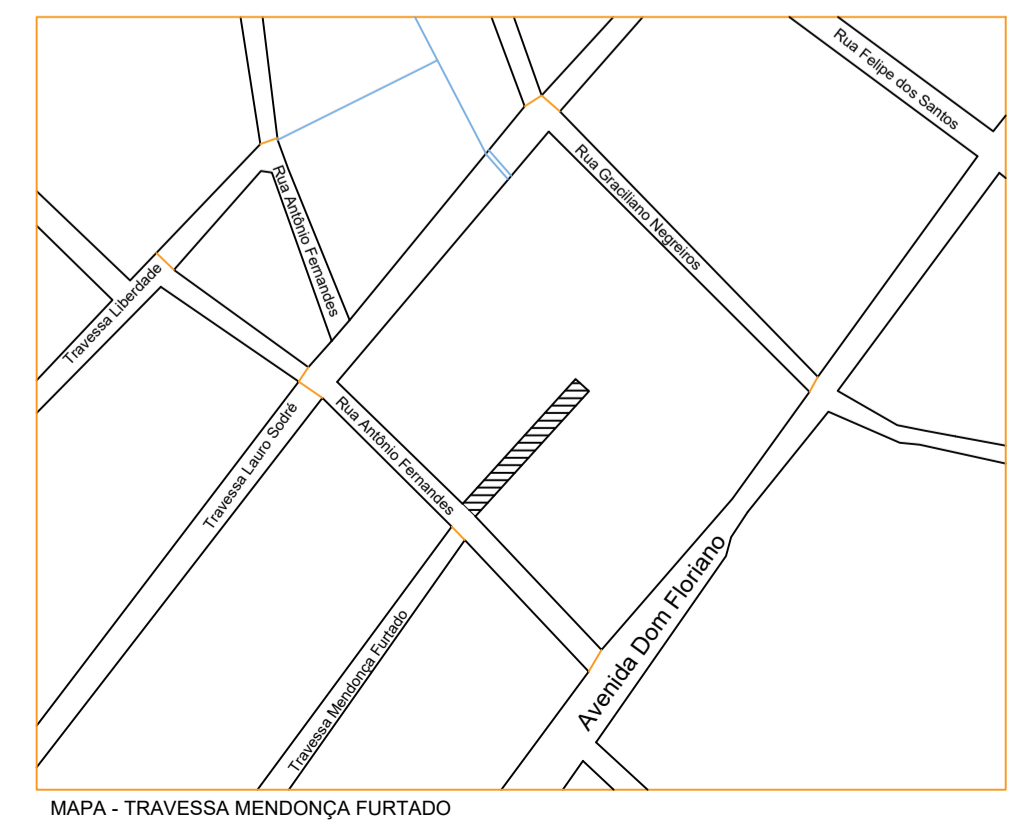
2 CORTE - AA
ESCALA: 1 / 125



4 CORTE - CC
ESCALA: 1 / 125



5 VISTA 1
ESCALA: 1 / 125



MAPA - TRAVESSA MENDONÇA FURTADO

		ANO 2022	TIPO ARQ	DATA 08/09	MODIFICAÇÃO
MUNICÍPIO DE ÓBIDOS		LOCAL BAIRRO CIDADE NOVA-ÓBIDOS -PA			
OBJETO DRENAGEM, ELEVAÇÃO DO NÍVEL DA RUA E PAVIMENTAÇÃO VIAS URBANAS TRECHO ENTE LAURO SODRÉ E GRACILIANO NEGREIROS PLANTA BAIXA DO TRECHO DA TRAV. MENDONÇA FURTADO		ÁREAS Total= 5.063,67 m ²			
Responsável Técnico JOÃO DE SOUZA GUERROZ - CREA 13020 D-PA		DESENHO J. S. G.		DATA Julho de 2022	
V. PREFEITO MUNICIPAL JAIME BARBOSA DA SILVA		AUTOR		ESCALA Metro=530,05 m	
				Indicador	