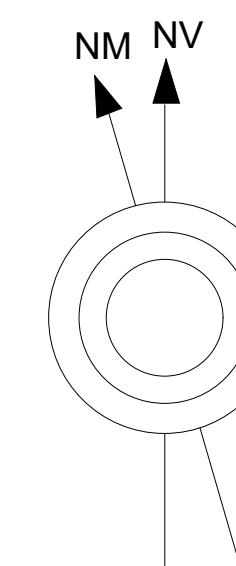
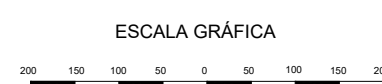
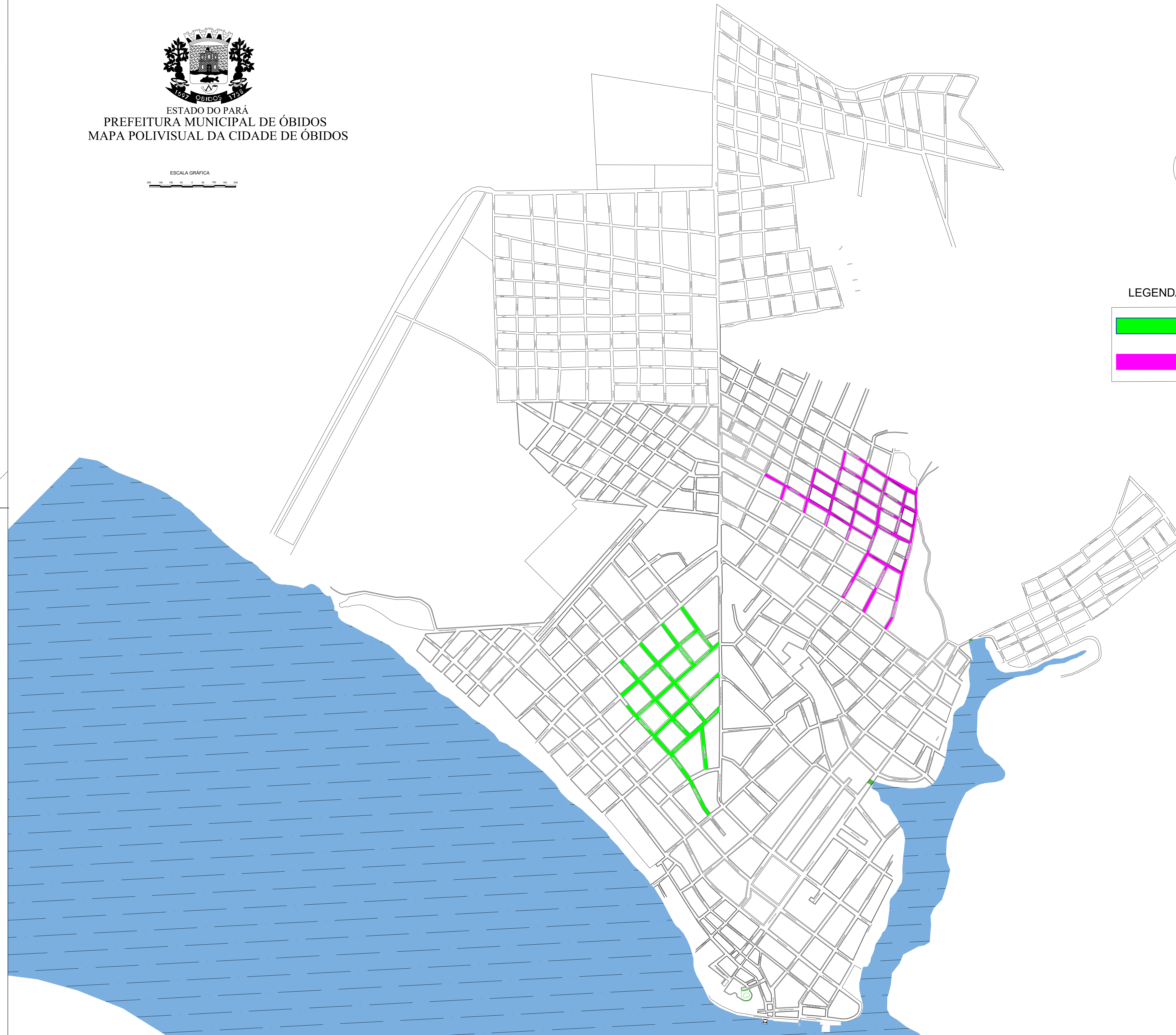


ESTADO DO PARÁ  
 PREFEITURA MUNICIPAL DE ÓBIDOS  
 MAPA POLIVISUAL DA CIDADE DE ÓBIDOS



**LEGENDA**

- Vias a Pavimentar B. Sta Terezinha
- Vias a Pavimentar B. São Francisco



**LOCALIZAÇÃO ILUMINADA**  
 Esc. 1/8500

 PREFEITURA MUNICIPAL DE ÓBIDOS	ANO	2021	TIPO	PAV	FOLHA	02/05	MODIFICAÇÃO
	COMPLEMENTO	MUNICÍPIO DE ÓBIDOS					
LOCAL	BAIRRO STA TEREZINHA E SÃO FRANCISCO						B
ÁREA	PAVIMENTAÇÃO EM CONCRETO DE VIAS URBANAS NO MUNICÍPIO DE ÓBIDOS						C
ÁREA	Planta de Localização Iluminada						D
ÁREA	Total= 57.293,40m <sup>2</sup>						E
PROPOSTA	TERMO	DESENHO	DATA				F
		J. S. G.	08/2021				G
V. MUNICIPAL	JAIME BARBOSA DA SILVA						H
S. AUTOR	Medição= 9.284,00 m						I
D. ESCALA	Indicadas						